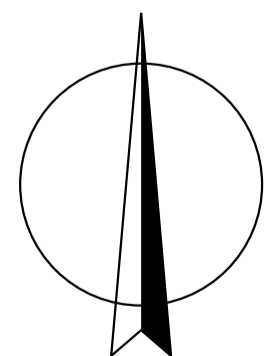
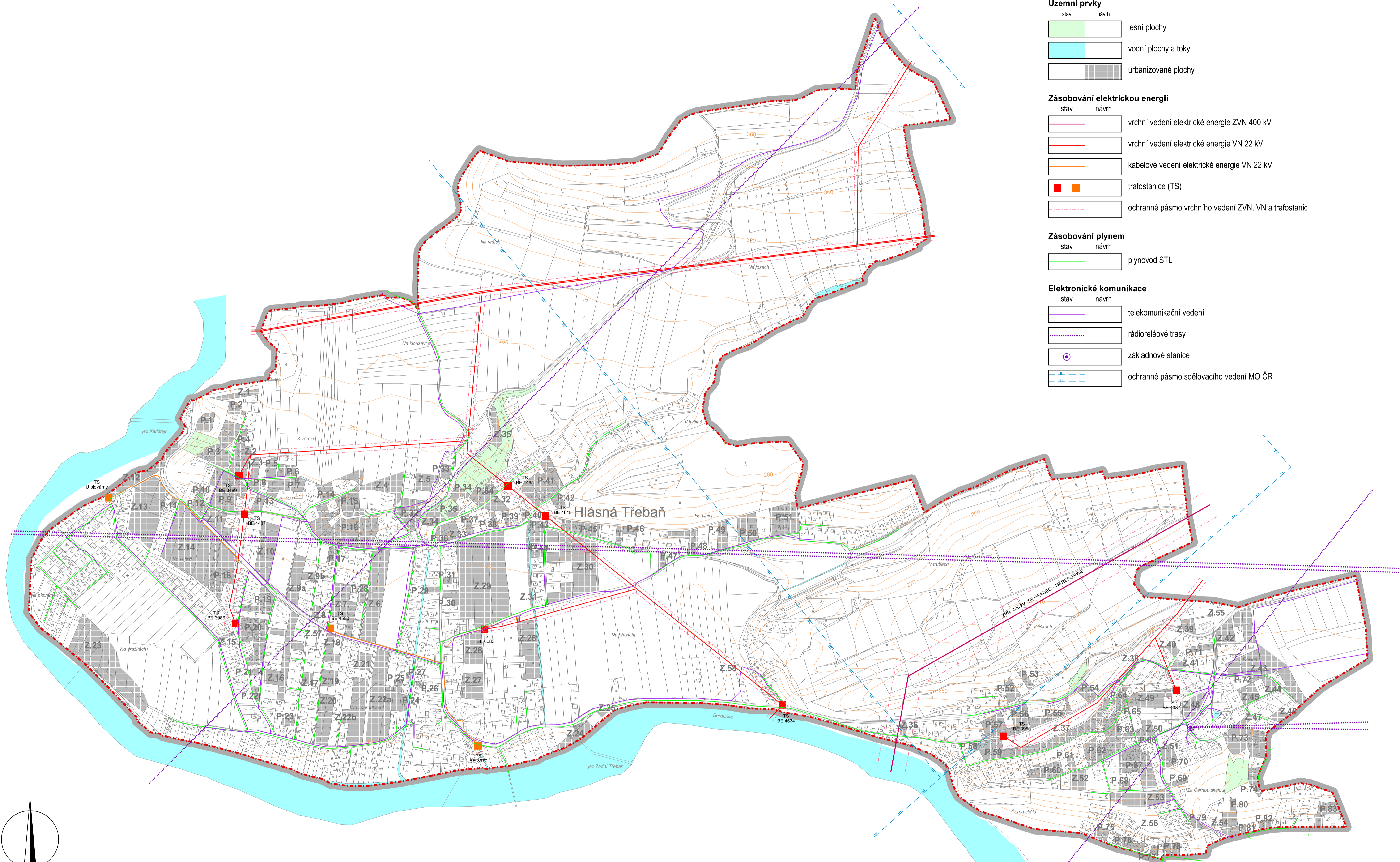


ÚZEMNÍ PLÁN HLÁSNÁ TŘEBAŇ

Návrh územního plánu

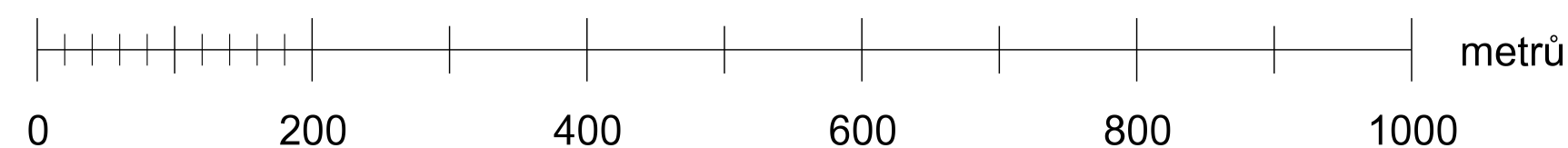
LEGENDA :

Hranice		
stav	návrh	
		hranice správního území obce
		katastrální hranice
Územní prvky		
stav	návrh	
		lesní plochy
		vodní plochy a toky
		urbanizované plochy
Zásobování elektrickou energií		
stav	návrh	
		vrchní vedení elektrické energie ZVN 400 kV
		vrchní vedení elektrické energie VN 22 kV
		kabelové vedení elektrické energie VN 22 kV
		trafostanice (TS)
		ochranné pásmo vrchního vedení ZVN, VN a trafostanic
Zásobování plynem		
stav	návrh	
		plynovod STL
Elektronické komunikace		
stav	návrh	
		telekomunikační vedení
		rádiorelévé trasy
		základnové stanice
		ochranné pásmo sdělovacího vedení MO ČR



C3. TECHNICKÁ INFRASTRUKTURA
- ENERGETIKA
A ELEKTRONICKÉ KOMUNIKACE

M.: 1:5000



KADLEC K.K. NUSLE, spol. s r.o. Chaberská 3, 182 00 Praha 8 Tel./fax: 284 680 740, 603 440 989 e-mail: posta@kadleck.cz www.kadleck.cz		
Projektant: Ing. arch. Daniela Binderová	Oborní projektant: Kateřina Benáková	Grafické zpracování: Kateřina Benáková
Pořizovatel: Obecní úřad Hlásná Třebaň, smluvně zastoupený Bc. Jaromírem Trtkem, www.trtk.net	Schválí orgán: Zastupitelstvo obce Hlásná Třebaň	Číslo smlouvy: 524/2021
Název výkresu: TECHNICKÁ INFRASTRUKTURA - ENERGETIKA A ELEKTRONICKÉ KOMUNIKACE		Datum: 04. 2024 Výkres č.: C3.
Měřítko: 1 : 5000		Kódy č.: