

# ÚZEMNÍ PLÁN HLÁSNÁ TŘEBAŇ

## Návrh územního plánu

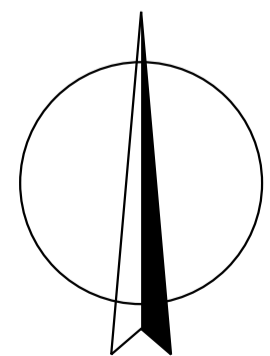
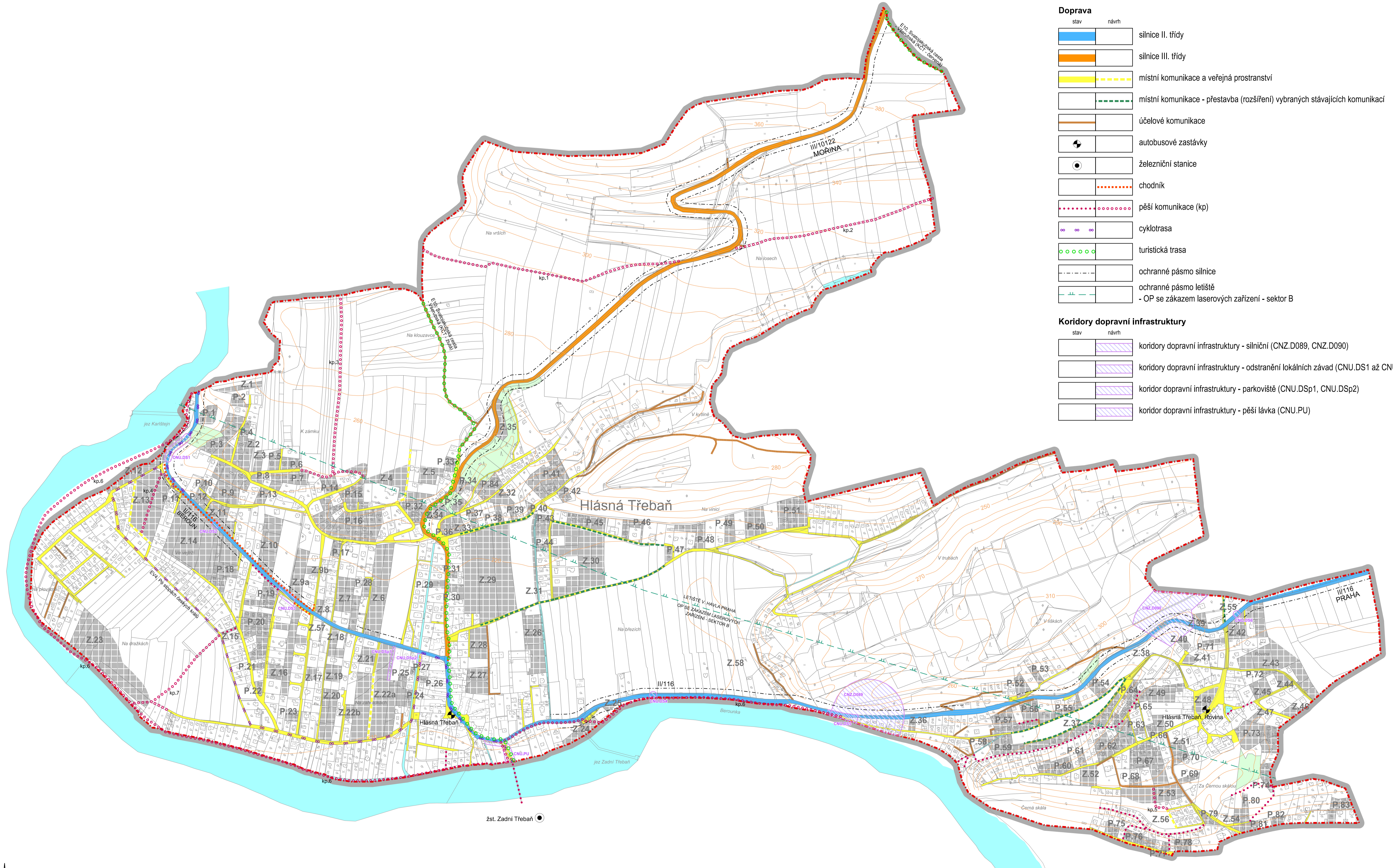
### LEGENDA :

| Hranice |       |                              |
|---------|-------|------------------------------|
| stav    | návrh |                              |
|         |       | hranice správního území obce |
|         |       | katastrální hranice          |

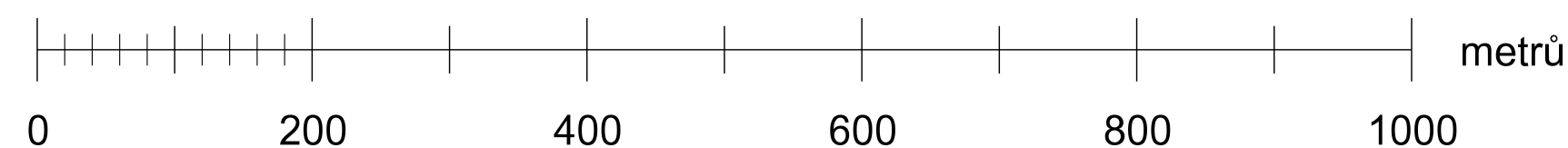
| Územní prvky |       |                     |
|--------------|-------|---------------------|
| stav         | návrh |                     |
|              |       | lesní plochy        |
|              |       | vodní plochy a toky |
|              |       | urbanizované plochy |

| Doprava |       |                                                                            |
|---------|-------|----------------------------------------------------------------------------|
| stav    | návrh |                                                                            |
|         |       | silnice II. třídy                                                          |
|         |       | silnice III. třídy                                                         |
|         |       | místní komunikace a veřejná prostranství                                   |
|         |       | místní komunikace - přestavba (rozšíření) vybraných stávajících komunikací |
|         |       | účelové komunikace                                                         |
|         |       | autobusové zastávky                                                        |
|         |       | železniční stanice                                                         |
|         |       | chodník                                                                    |
|         |       | pěší komunikace (kp)                                                       |
|         |       | cyklotrasa                                                                 |
|         |       | turistická trasa                                                           |
|         |       | ochranné pásmo silnice                                                     |
|         |       | ochranné pásmo letiště                                                     |
|         |       | - OP se zákazem laserových zařízení - sektor B                             |

| Koridory dopravní infrastruktury |       |                                                                                    |
|----------------------------------|-------|------------------------------------------------------------------------------------|
| stav                             | návrh |                                                                                    |
|                                  |       | koridory dopravní infrastruktury - silniční (CNZ.D089, CNZ.D090)                   |
|                                  |       | koridory dopravní infrastruktury - odstranění lokálních závad (CNU.DS1 až CNU.DS6) |
|                                  |       | koridor dopravní infrastruktury - parkoviště (CNU.DSp1, CNU.DSp2)                  |
|                                  |       | koridor dopravní infrastruktury - pěší lávka (CNU.PU)                              |



M.: 1:5000



## C1. DOPRAVNÍ INFRASTRUKTURA

|                                                                                                                                                |                                                        |                                           |
|------------------------------------------------------------------------------------------------------------------------------------------------|--------------------------------------------------------|-------------------------------------------|
| <b>KADLEC K.K. NUSLE, spol. s r.o.</b><br>Chaberská 3, 182 00 Praha 8 Tel.fax: 284 680 740, 603 440 989 e-mail: post@kadleck.cz www.kadleck.cz |                                                        |                                           |
| Projektant:<br>Ing. arch.<br>Daniela Binderová                                                                                                 | Oborný projektant:<br>Kateřina Benáková                | Grafické zpracování:<br>Kateřina Benáková |
| Pořizovatel:<br>Obecní úřad Hlásná Třebaň, smluvně zastoupený<br>Bc. Jaromírem Trtkem, www.trtk.net                                            | Schválková orgán:<br>Zastupitelstvo obce Hlásná Třebaň | Číslo smlouvy:<br>524/2021                |
| Akce:<br>ÚZEMNÍ PLÁN HLÁSNÁ TŘEBAŇ<br>NÁVRH ÚZEMNÍHO PLÁNU                                                                                     |                                                        | Datum:<br>04. 2024                        |
| Název výkresu:<br>DOPRAVNÍ INFRASTRUKTURA                                                                                                      |                                                        | Výkres č.:<br>C1.                         |
|                                                                                                                                                |                                                        | Mřížka:<br>1 : 5000                       |
|                                                                                                                                                |                                                        | Kódy č.:                                  |