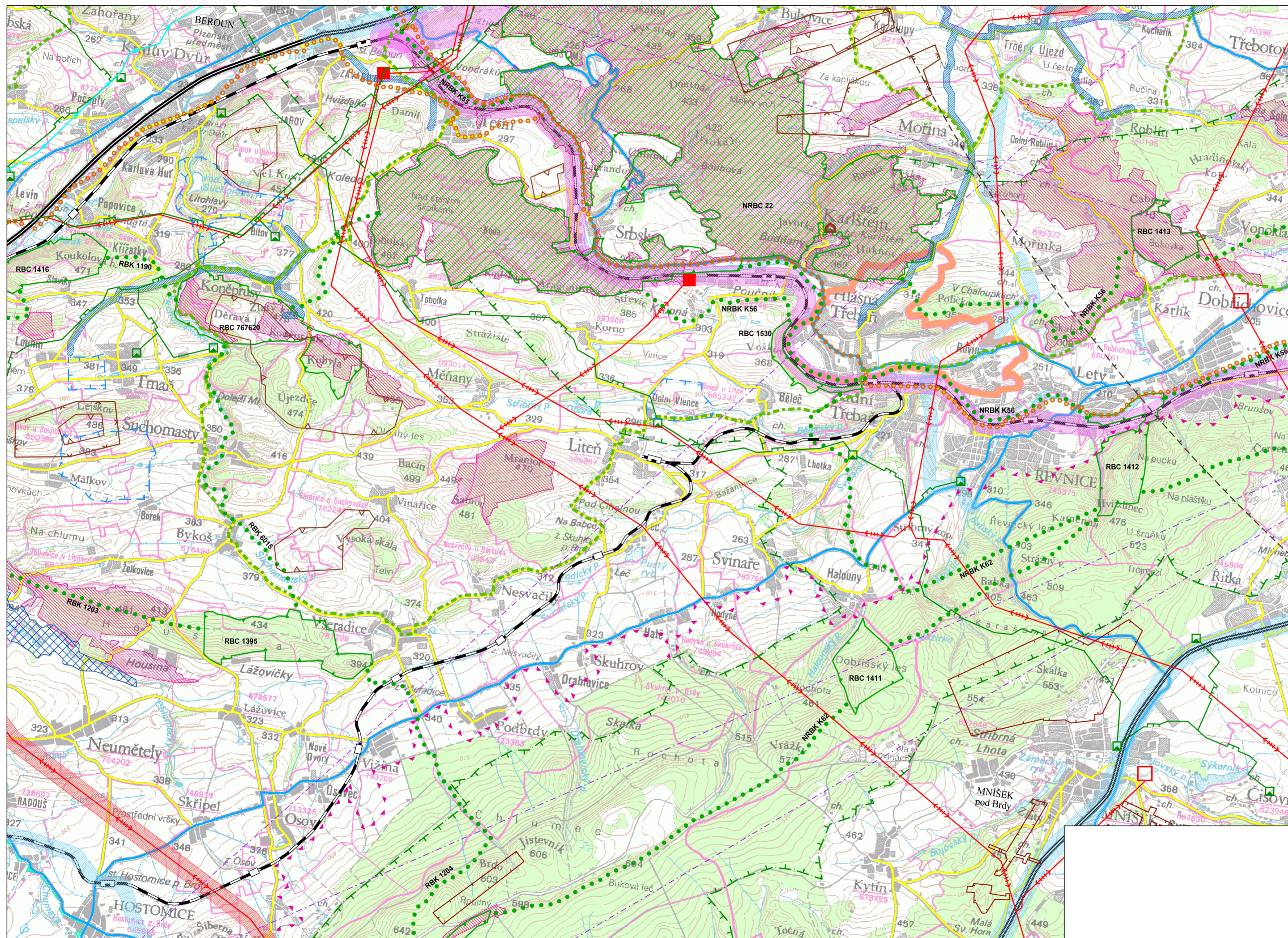




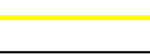



















ÚZEMNÍ PLÁN HLÁSNÁ TŘEBAŇ

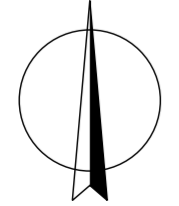
Návrh územního plánu

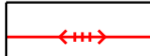




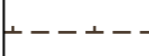


LEGENDA :



-  hranice řešeného území
-  dálnice
-  silnice II. třídy
-  silnice II. třídy - navržené koridory
-  silnice III. třídy
-  hlavní cyklotrasy, cyklostezky
-  železnice s železniční stanicí / zastávkou
-  železnice - navržené koridory
-  ÚSES - nadregionální a regionální biocentrum
-  ÚSES - nadregionální a regionální biokoridor
-  ÚSES - hranice ochranné zóny nadregionálního biokoridoru
-  Natura 2000 - evropsky významná lokalita
-  zvláště chráněná území přírody
-  chráněná krajinná oblast
-  přírodní park
-  národní kulturní památka
-  chráněná ložisková území
-  výhradní ložiska (bilancovaná)
-  poddolovaná území
-  chráněná oblast přirozené akumulace vod
-  ochranné pásmo vodního zdroje
-  lokalita pro akumulaci povrchových vod - rezerva

Pozn.: Celé správní území je zájmovým územím Ministerstva obrany z hlediska povolování vyjmenovaných druhů staveb.



-  vedení ZVN, VVN
-  rozvodna
-  vedení ZVN, VVN - navržený koridor
-  VTL plynovody a regulační stanice
-  významné radioreléové paprsky
-  OP radiolokačního zařízení MO ČR
-  dálkový přívaděč pitné vody
-  dálkový přívaděč pitné vody - navržený koridor

B2. Výkres širších vztahů

KADLEC K.K. NUSLE, spol. s r.o.				
Chaberská 3, 182 00 Praha 8 Tel./fax : 284 680 740, 603 440 989 e-mail: posta@kadleckk.cz www.kadleckk.cz				
Projektant: Ing. arch. Daniela Binderová	Obdobný projektant:	Grafické zpracování: Kateřina Benáková		
Portovatel: Obecní úřad Hlásná Třebaň, smluvně zastoupený Bc. Jaromírem Trtíkem, www.trtik.net	Schvalovací orgán: Zastupitelstvo obce Hlásná Třebaň	Číslo smlouvy:	524/2021	
Název výkresu: ÚZEMNÍ PLÁN HLÁSNÁ TŘEBAŇ NÁVRH ÚZEMNÍHO PLÁNU		Datum:	04. 2024	
Výkres č.:		B2.		
Výkres širších vztahů		Měřítko:	1 : 50000	