

ÚZEMNÍ PLÁN HLÁSNÁ TŘEBAŇ

Návrh územního plánu

LEGENDA :

Hranice

hranice řešeného území

Plochy a koridory, pro které lze práva k pozemkům a stavbám vyvlastnit

Veřejně prospěšné stavby

Dopravní infrastruktura

VD.1 ... přeložka silnice č. II/116 včetně staveb souvisejících a vyvolaných, ve vymezeném koridoru dopravní infrastruktury (CNZ.D089)
VD.2 ... přeložka silnice č. II/116 včetně staveb souvisejících a vyvolaných, ve vymezeném koridoru dopravní infrastruktury (CNZ.D090)

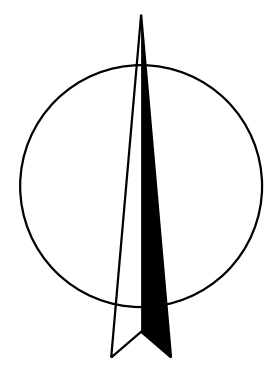
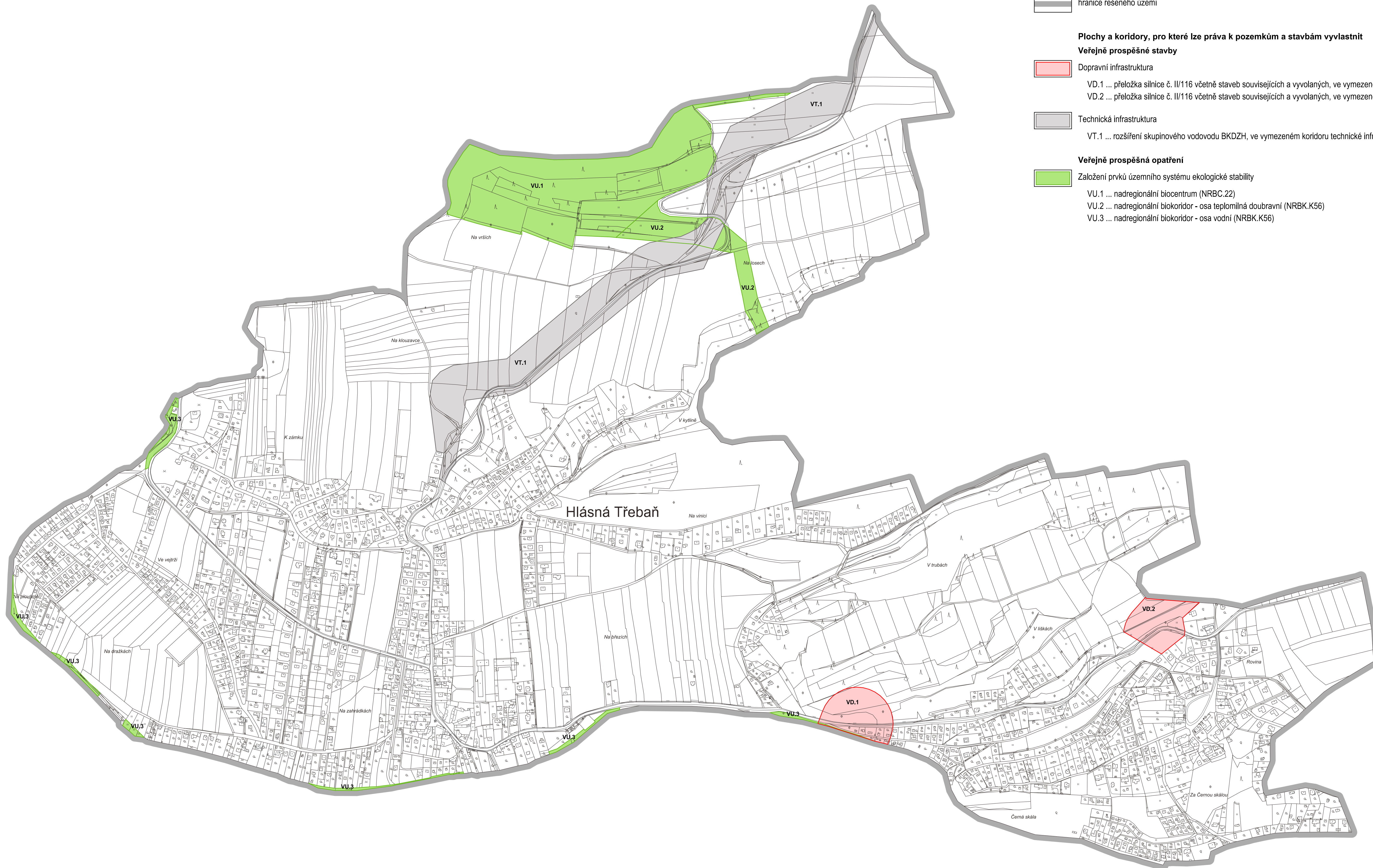
Technická infrastruktura

VT.1 ... rozšíření skupinového vodovodu BKDZH, ve vymezeném koridoru technické infrastruktury (CNZ.V17)

Veřejně prospěšná opatření

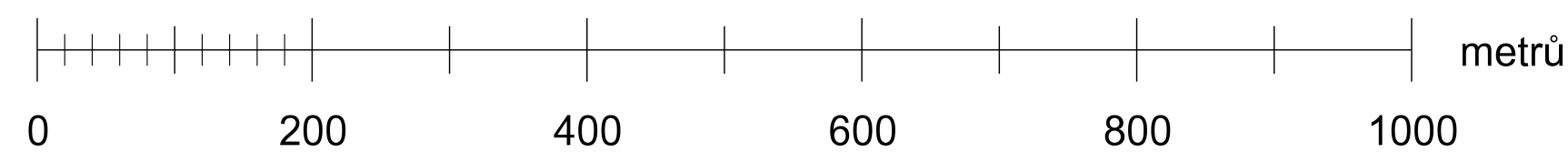
Založení prvků územního systému ekologické stability

VU.1 ... nadregionální biocentrum (NRBC.22)
VU.2 ... nadregionální biokoridor - osa teplomilná doubravní (NRBK.K56)
VU.3 ... nadregionální biokoridor - osa vodní (NRBK.K56)



A3. VÝKRES VEŘEJNĚ PROSPĚŠNÝCH STAVEB, OPATŘENÍ A ASANACÍ

M.: 1:5000



KADLEC K.K. NUSLE, spol. s r.o. Chaberská 3, 182 00 Praha 8 Tel./fax: 284 680 740, 603 440 989 e-mail: posta@kadleck.cz www.kadleck.cz			
Projektant: Ing. arch. Daniela Binderová	Oborný projektant: Kateřina Benáková	Schválková orgán: Zastupitelstvo obce Hlásná Třebaň	Grafické zpracování: Kateřina Benáková
Pořizovatel: Obecní úřad Hlásná Třebaň, smluvně zastoupený Bc. Jaromírem Trtkem, www.trtk.net	Schválková orgán: Zastupitelstvo obce Hlásná Třebaň	Číslo smlouvy: 524/2021	Výkres č.: A3.
Název výkresu: VÝKRES VEŘEJNĚ PROSPĚŠNÝCH STAVEB, OPATŘENÍ A ASANACÍ		Měřítko: 1 : 5000	Kóde č.: A3.