

# ÚZEMNÍ PLÁN HLÁSNÁ TŘEBAŇ

## Návrh územního plánu

### LEGENDA :

#### Hranice

stav	návrh	
		hranice správního území obce
		katastrální hranice
		hranice zastavěného území ke dni 1. 4. 2024
		zastavitelné plochy (Z)
		plochy přestavby (P)
		plochy změn v krajině (K)
		část územního plánu s prvky regulačního plánu (U)

#### Plochy a koridory, ve kterých je rozhodování o změnách v území podmíněno

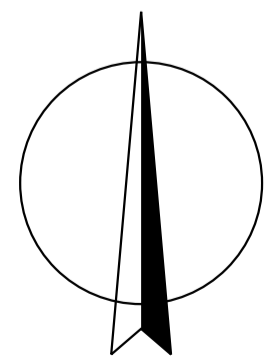
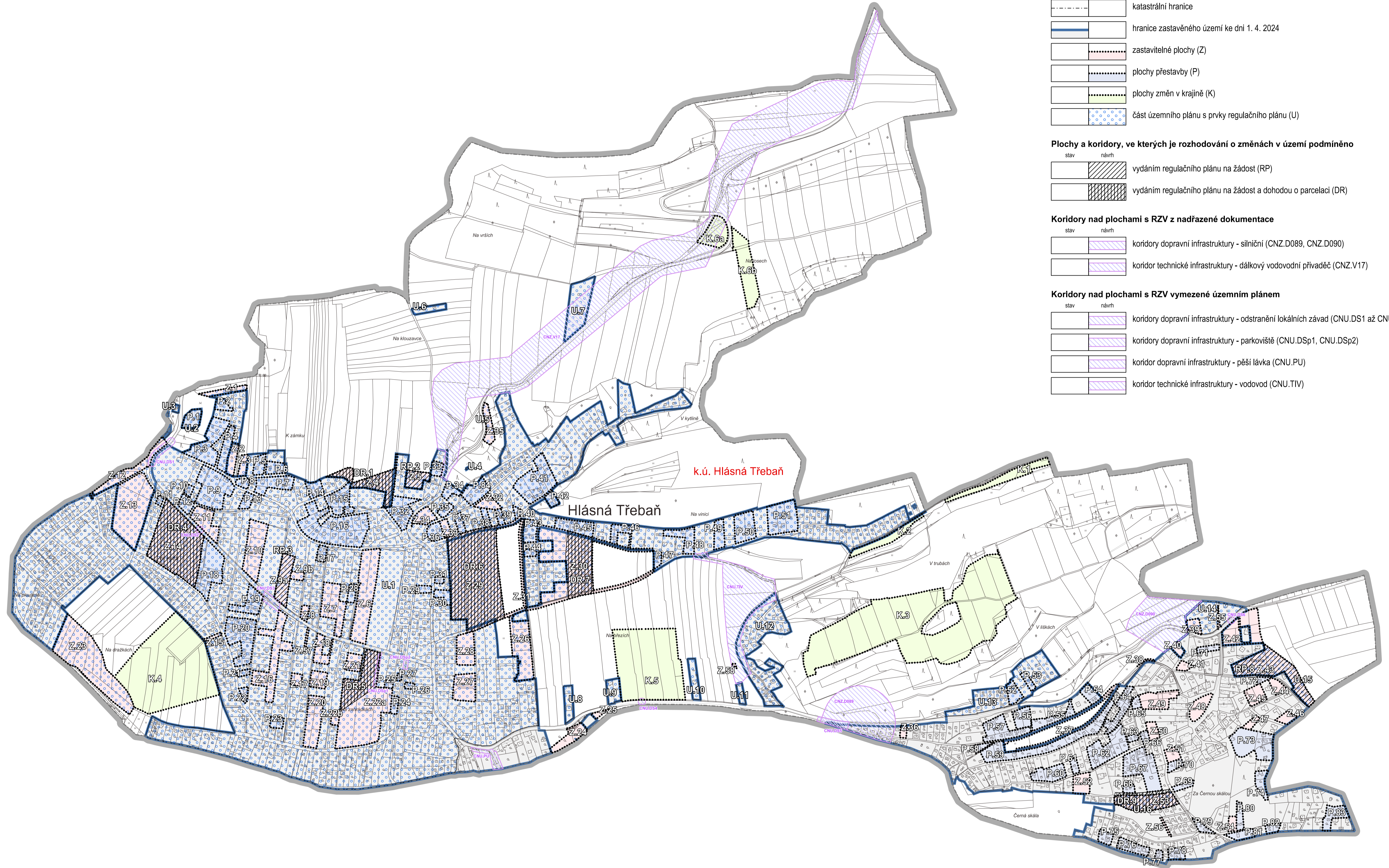
stav	návrh	
		vydáním regulačního plánu na žádost (RP)
		vydáním regulačního plánu na žádost a dohodou o parcelaci (DR)

#### Koridory nad plochami s RZV z nadřazené dokumentace

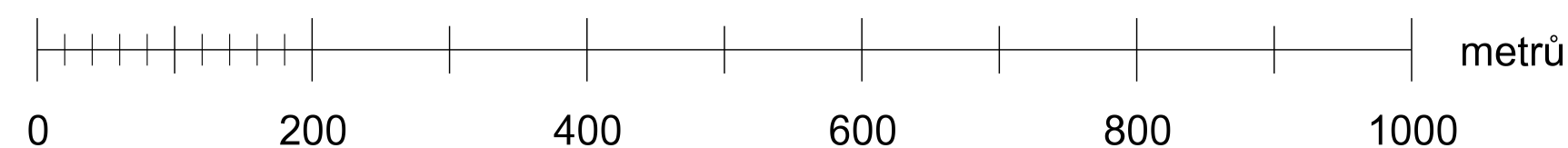
stav	návrh	
		koridory dopravní infrastruktury - silniční (CNZ.D089, CNZ.D090)
		koridor technické infrastruktury - dálkový vodovodní přivaděč (CNZ.V17)

#### Koridory nad plochami s RZV vymezené územním plánem

stav	návrh	
		koridory dopravní infrastruktury - odstranění lokálních závd (CNU.DS1 až CNU.DS6)
		koridory dopravní infrastruktury - parkoviště (CNU.DSp1, CNU.DSp2)
		koridor dopravní infrastruktury - pěší lávka (CNU.PU)
		koridor technické infrastruktury - vodovod (CNU.TIV)



M.: 1:5000



A1. VÝKRES ZÁKLADNÍHO ČLENĚNÍ ÚZEMÍ

<b>KADLEC K.K. NUSLE, spol. s r.o.</b> Chaberská 3, 182 00 Praha 8 Tel.fax: 284 680 740, 603 440 989 e-mail: post@kadleck.cz www.kadleck.cz		
Projektant: Ing. arch. Daniela Binderová	Oborní projektant: Kateřina Benáková	Grafické zpracování: Kateřina Benáková
Pořizovatel: Obecní úřad Hlásná Třebaň, smluvně zastoupený Bc. Jaromírem Trtkem, www.trtk.net	Schválková orgán: Zastupitelstvo obce Hlásná Třebaň	Číslo smlouvy: 524/2021
Název výkresu: ÚZEMNÍ PLÁN HLÁSNÁ TŘEBAŇ NÁVRH ÚZEMNÍHO PLÁNU VÝKRES ZÁKLADNÍHO ČLENĚNÍ ÚZEMÍ		Datum: 04. 2024 Výkres č.: A1. Měřítko: 1 : 5000 Kód č.: