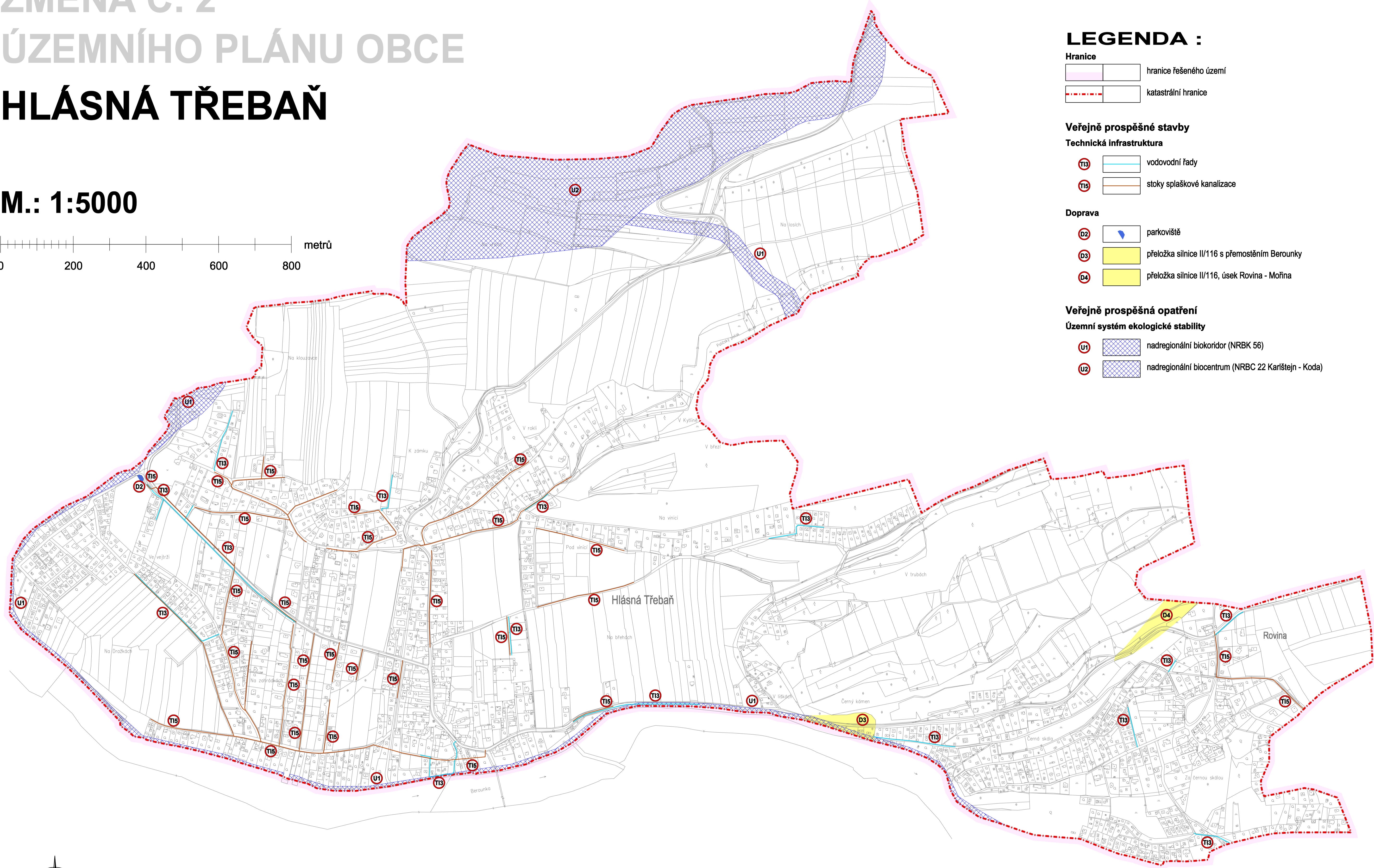
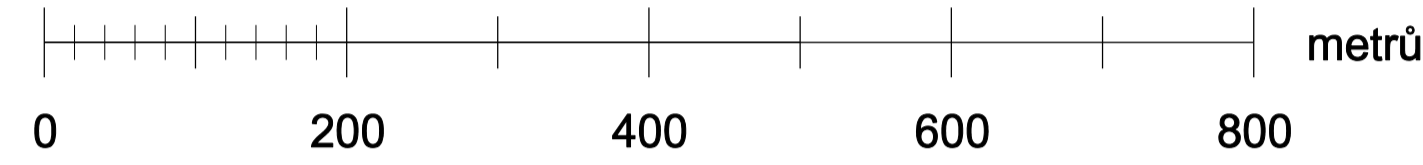


# ZMĚNA Č. 2 ÚZEMNÍHO PLÁNU OBCE HLÁSNÁ TŘEBAŇ

M.: 1:5000



## LEGENDA :

- Hranice**
- hranice řešeného území
  - katastrální hranice

### Veřejně prospěšné stavby

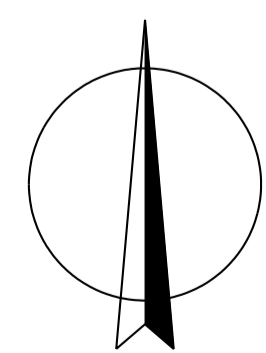
- Technická infrastruktura**
- T13 vodovodní řady
  - T15 stoky splaškové kanalizace

### Doprava

- D2 parkoviště
- D3 přeložka silnice II/116 s přemostěním Berounky
- D4 přeložka silnice II/116, úsek Rovina - Mořina

### Veřejně prospěšná opatření

- Územní systém ekologické stability**
- U1 nadregionální biokoridor (NRBK 56)
  - U2 nadregionální biocentrum (NRBC 22 Karlštejn - Koda)



VEŘEJNĚ PROSPĚŠNÉ STAVBY,  
OPATŘENÍ A ASANACE - VÝSLEDNÝ STAV

### ZÁZNAM O ÚČINNOSTI Změny č. 2 ÚPO Hlásná Třebaň

Vydalo:	Zastupitelstvo obce Hlásná Třebaň
Datum nabytí účinnosti:	20. 7. 2017
Pořizovatel (oprávněná úřední osoba):	Ing. arch. Dana Vilhelmová Vedoucí odboru územního plánování a regionálního rozvoje Městského úřadu Beroun
Razítko a podpis:	

<b>KADLEC K.K. NUSLE, spol. s r.o.</b> Chaberská 3, 182 00 Praha 8 - Kobylisy Tel./fax: 254 680 740, 254 680 750 e-mail: posta@kadlecki.cz www.kadlecki.cz			
Projektant: Ing. arch. Daniela Binderová	Odborný projektant: Kateřina Benáková	Operátor: Kateřina Benáková	
Pořizovatel: Městský úřad Beroun	Schvalovací orgán: Zastupitelstvo obce Hlásná Třebaň	Číslo ambuoy: 380/09	
Název výkresu: Veřejně prospěšné stavby, opatření a asanace - výsledný stav		Datum: 06. 2017	Výkres č.: B7.
		Mřížko: 1 : 5000	Kopie č.: